图志操作手册

云南省地图院数据分院制

1　地图列表

1.1　主要结构

1.2 其它功能

1.2.1 删除地图

1.2.2 添加地图及导入导出数据

2　地图页面

2.1　主要结构

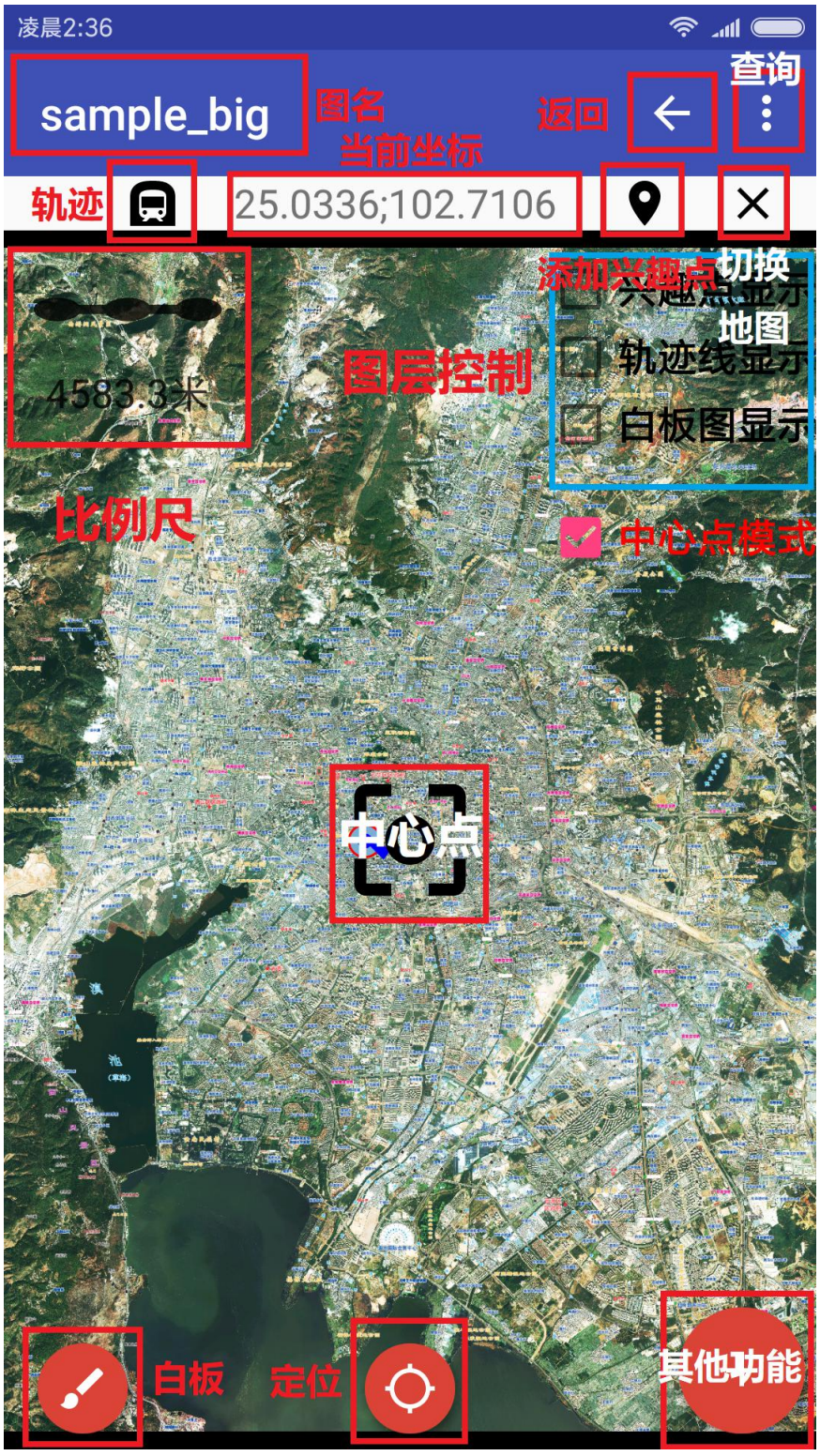

2.2　轨迹记录功能

2.2.1　点击轨迹记录按钮

2.2.2　记录轨迹

2.3　白板绘图功能

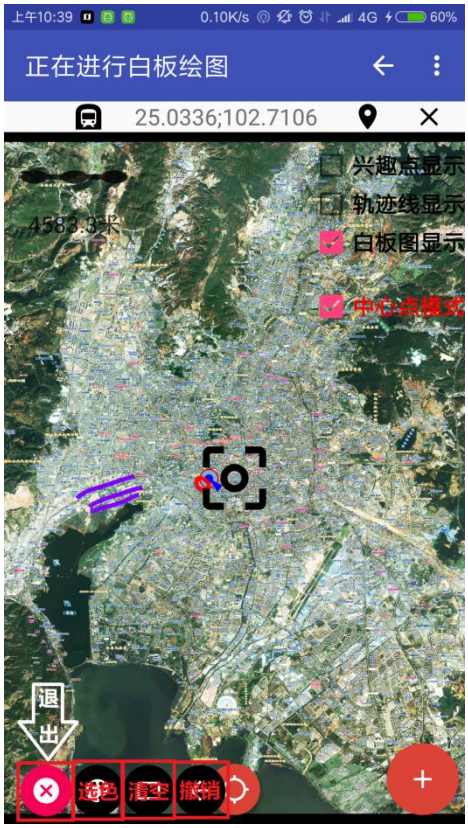

2.4　插放兴趣点功能

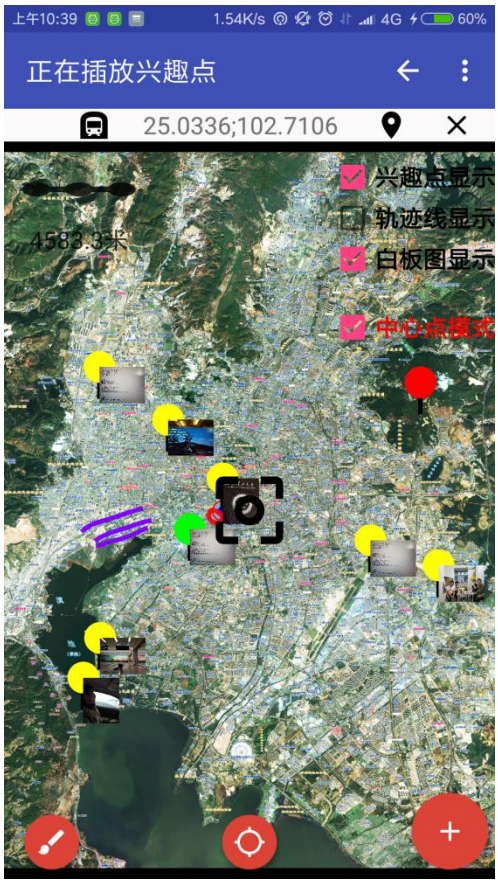

2.5　兴趣点查询功能

2.5.1　图查询

1　中心点模式查询

在中心点模式下，可以通过点击兴趣点直接进行查询操作。

2　非中心点模式查询

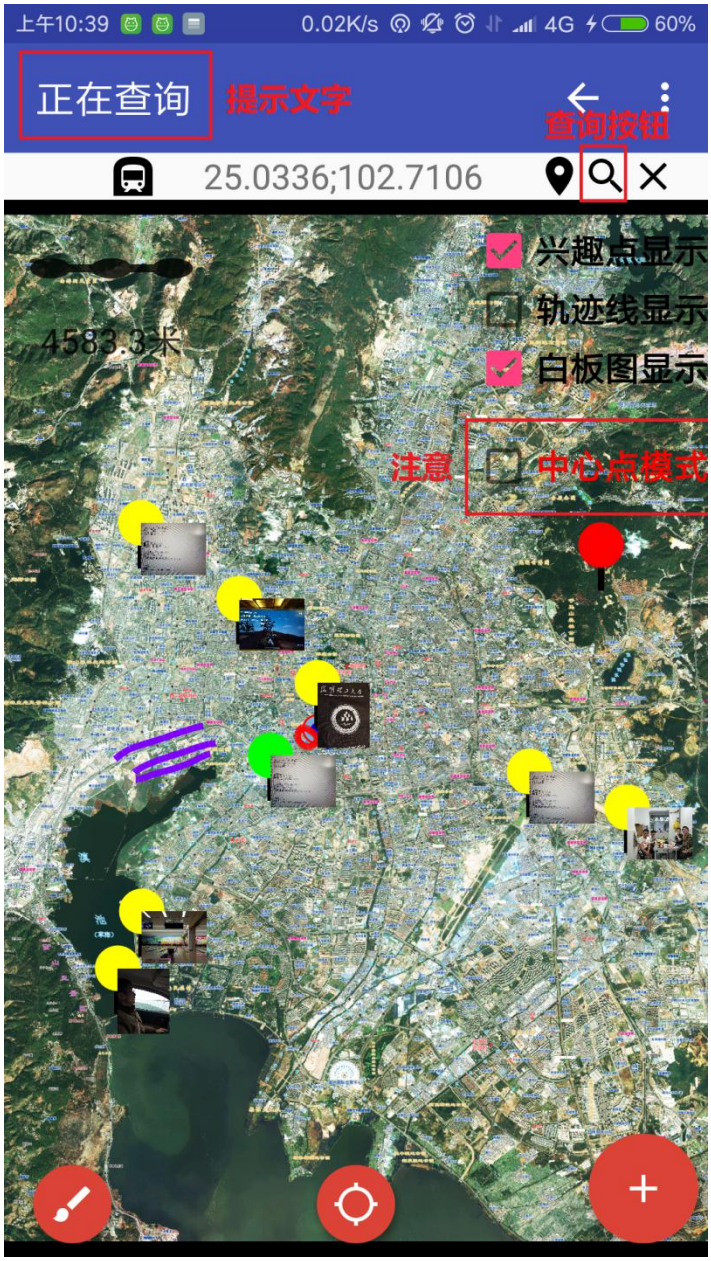

2.5.2　属性查询

2.5.3　所有兴趣点查询

1　查询入口

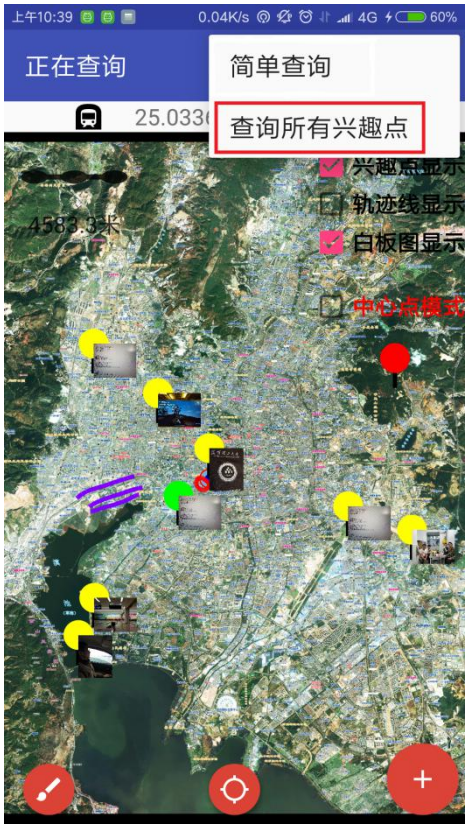

2　查询页面

上午10:39
0.05K/s
4G
60%
兴趣点列表
兴趣点名称: POI8图
描述:
时间: 2018年04月19日
16:12:08
有0个录音, 有1个图片
兴趣点名称: 图片POI11
描述:
时间: 2018年04月20日
10:16:53
有0个录音, 有1个图片
兴趣点名称: 图片POI14
描述:
时间: 2018年04月20日
10:22:59
有0个录音, 有1个图片
兴趣点名称: POI15
描述: 图片~
时间: 2018年05月03日
09:23:05
有0个录音, 有1个图片

上午10:39
0.17K/s
4G
60%
正在进行长按操作
兴趣点名称: POI8图
描述:
时间: 2018年04月19日
16:12:08
有0个录音, 有1个图片
兴趣点名称: 图片POI11
描述:
时间: 2018年04月20日
10:16:53
有0个录音, 有1个图片
兴趣点名称: 图片POI14
描述:
时间: 2018年04月20日
10:22:59
有0个录音, 有1个图片
兴趣点名称: POI15
描述: 图片~
时间: 2018年05月03日
09:23:05
有0个录音, 有1个图片

2.6 兴趣点编辑功能

上午10:39
0.05K/s
4G
60%
兴趣点信息
保存
删除
定位
名称:
图片POI11
兴趣点名称编辑
时间:
2018年04月20日 10:16:53
描述:
兴趣点描述编辑
照片数量:
1
查看照片
添加照片
录音数量:
0
查看录音
添加录音
位置:
24.9762, 102.6516

上午10:40
0.14K/s
4G
60%
相片列表
图片名称:
POI1524190613683
时间: 2018年04月20日
10:16:53

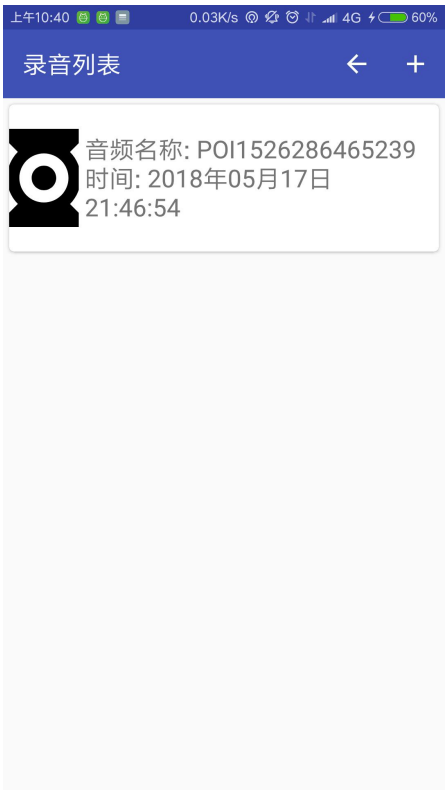
上午10:40
0.03K/s
4G
60%
录音列表
音频名称: POI1526286465239
时间: 2018年05月17日
21:46:54

2.7　测量功能

2.7.1 距离测量

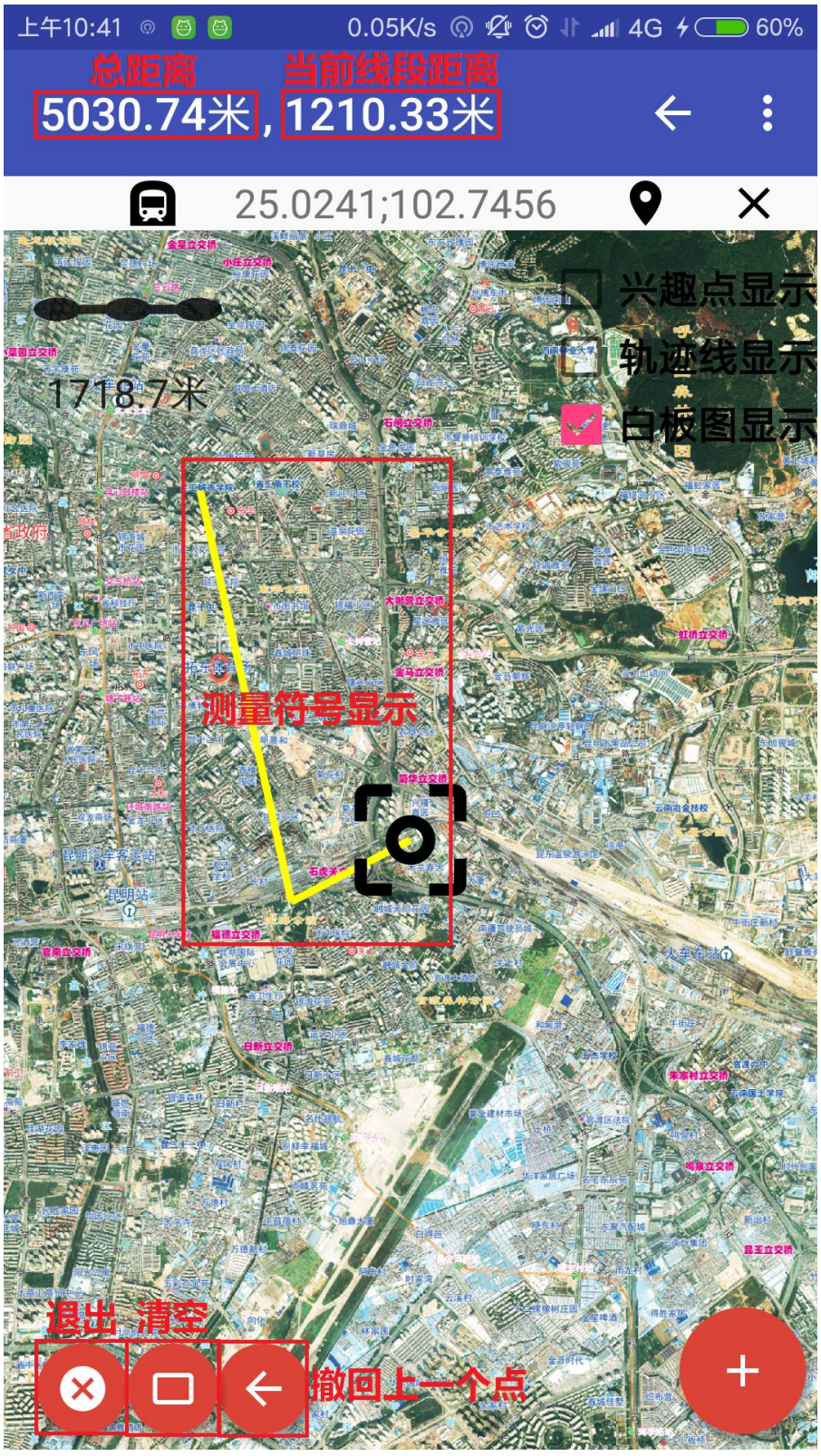

2.7.2 面积测量

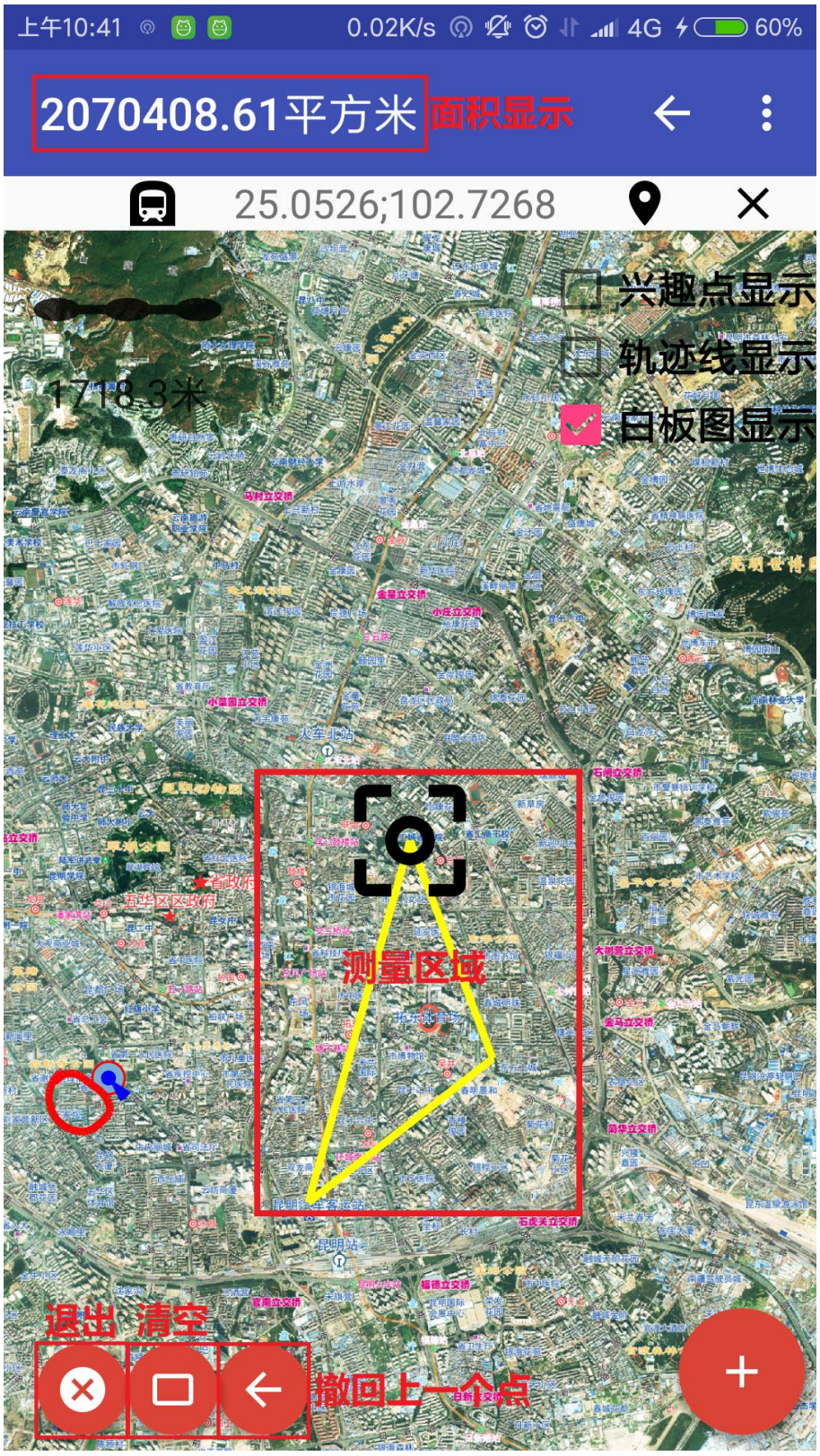
上午10:41
0.02K/s
4G
60%
2070408.61平方米
面积显示
25.0526;102.7268
兴趣点显示
轨迹线显示
白板图显示
1718.3米
测量区域
退出
清空
撤回上一个点

2.8　生态保护红线相关功能

2.8.1　开启

在“简单搜索”框体中输入 kqhx，如下：

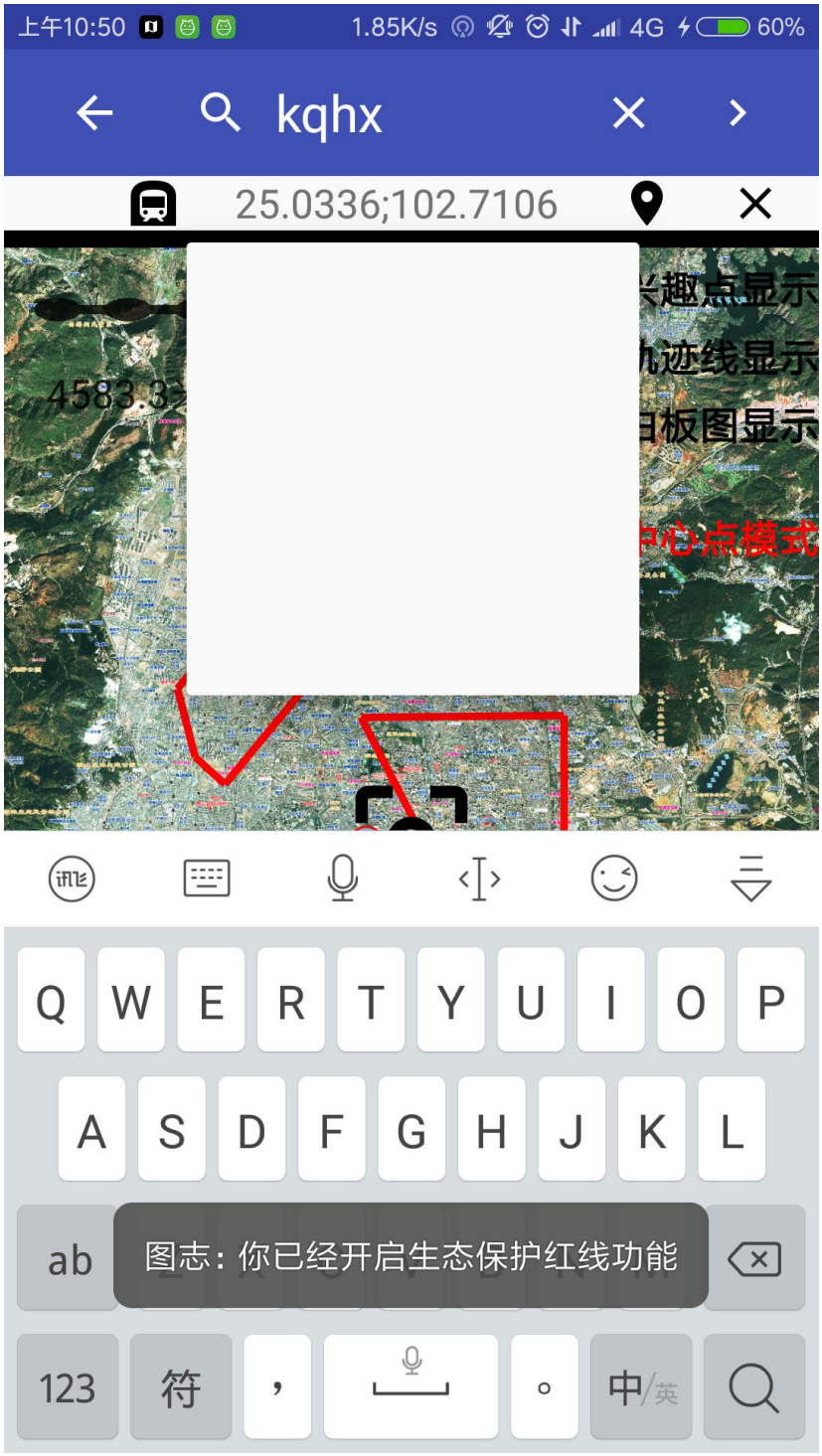

2.8.2 功能界面

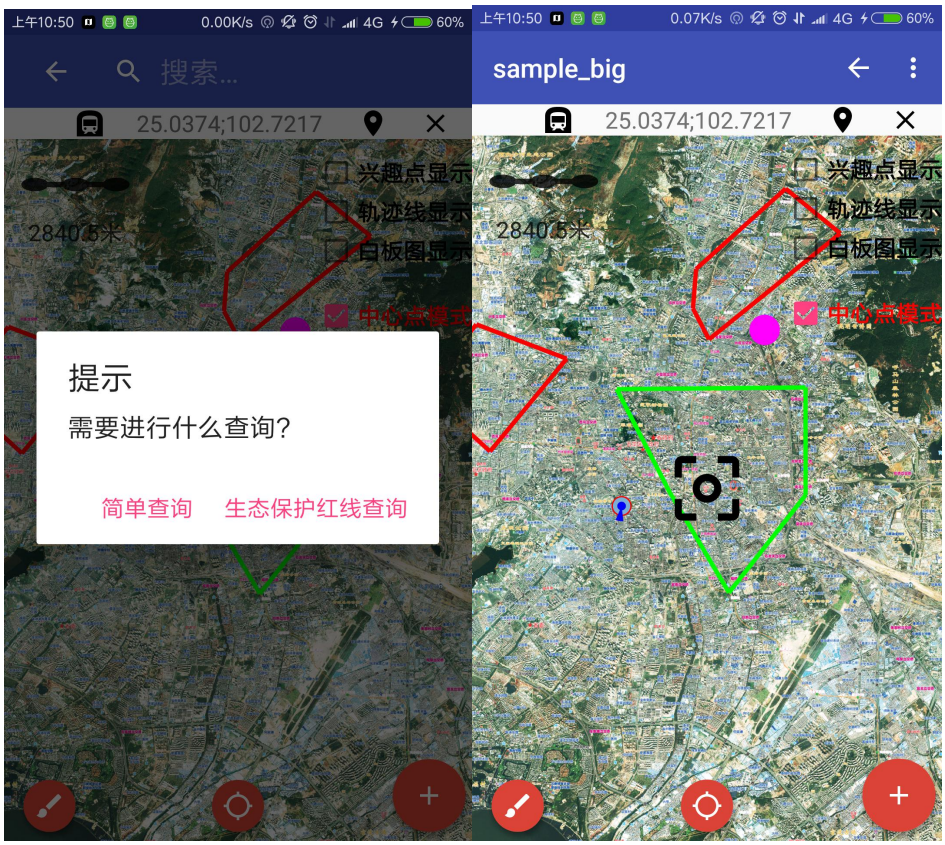

2.8.3 关闭

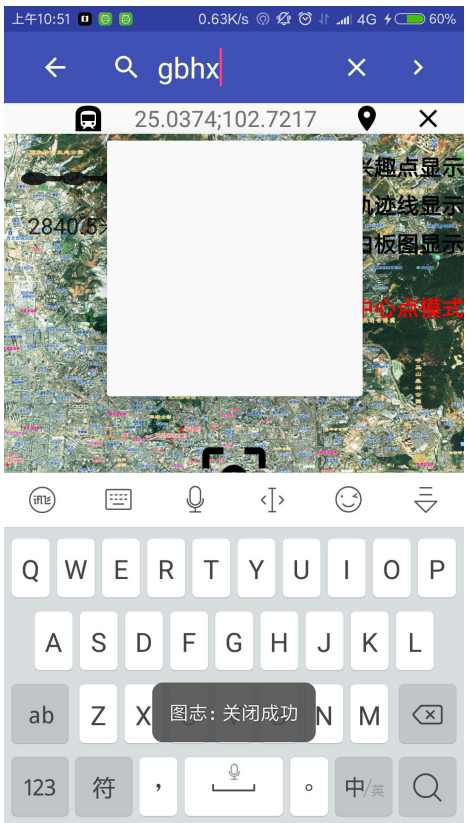

2.9　盘龙区标志显示功能

2.9.1　开启

在“简单搜索”框体中输入 kqbz，如下：

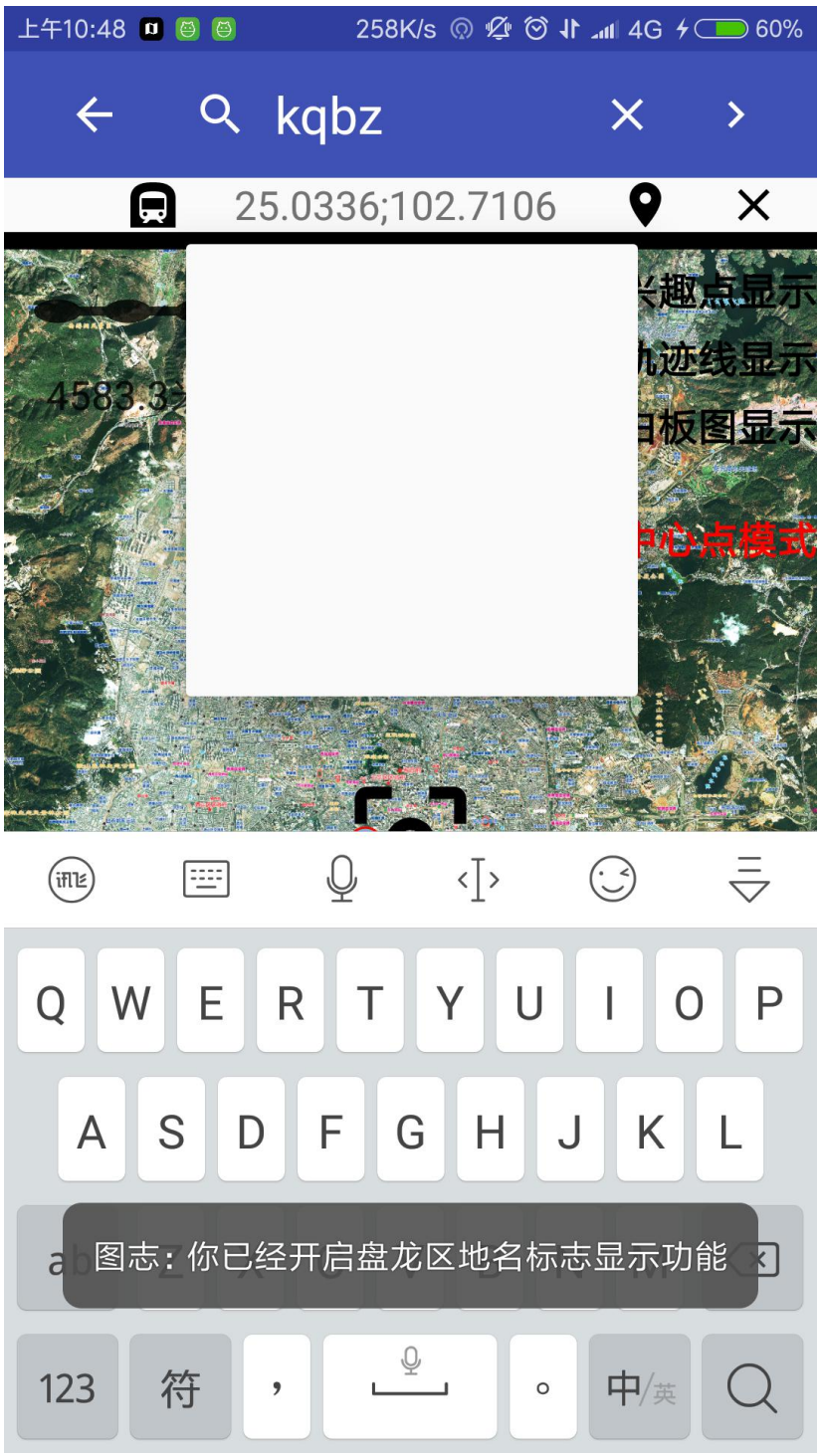

2.9.2　功能界面

进行图上“兴趣点查询”操作后，显示以下界面：

2.9.3　关闭

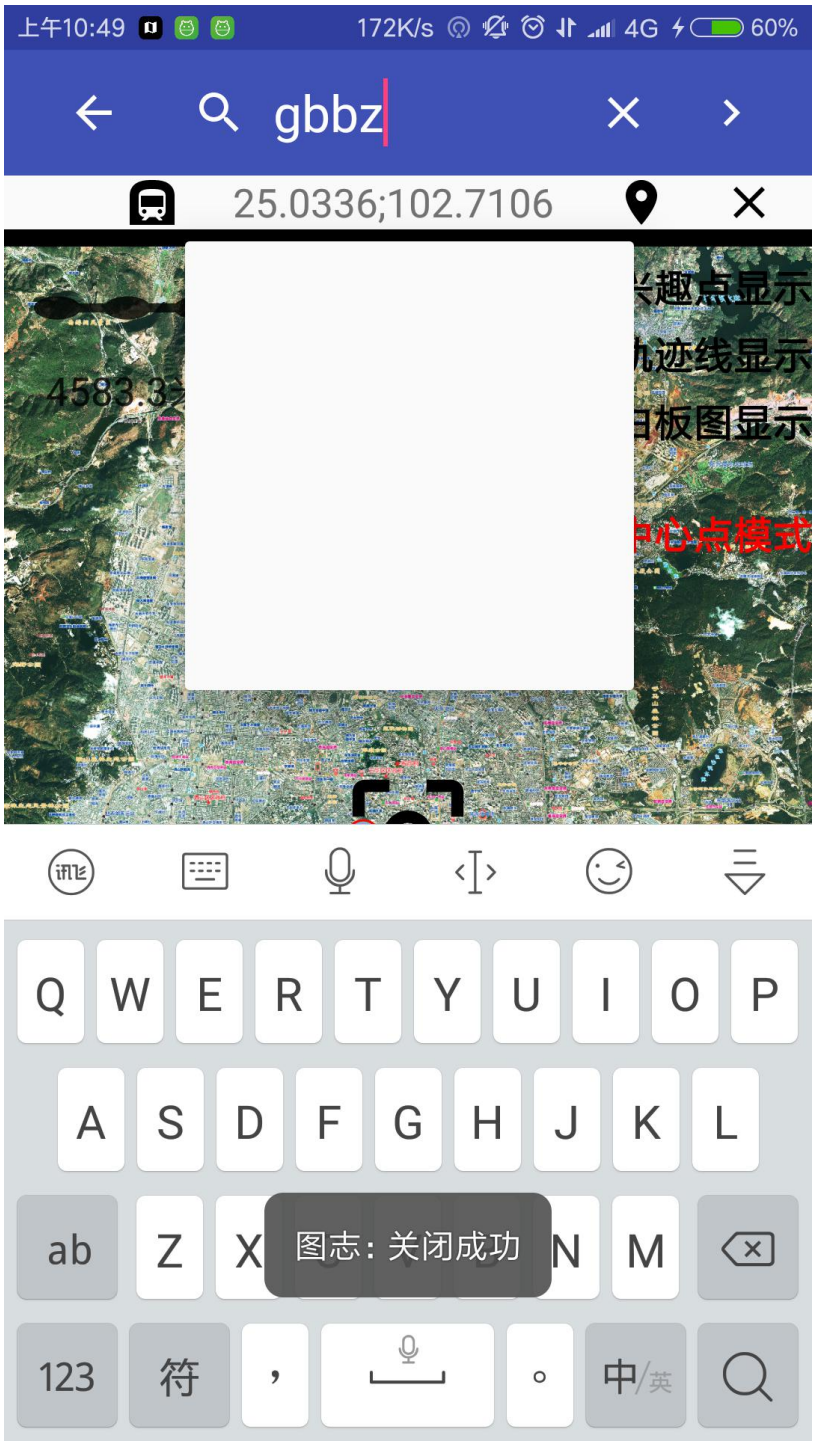

2.10　兴趣点定位界面

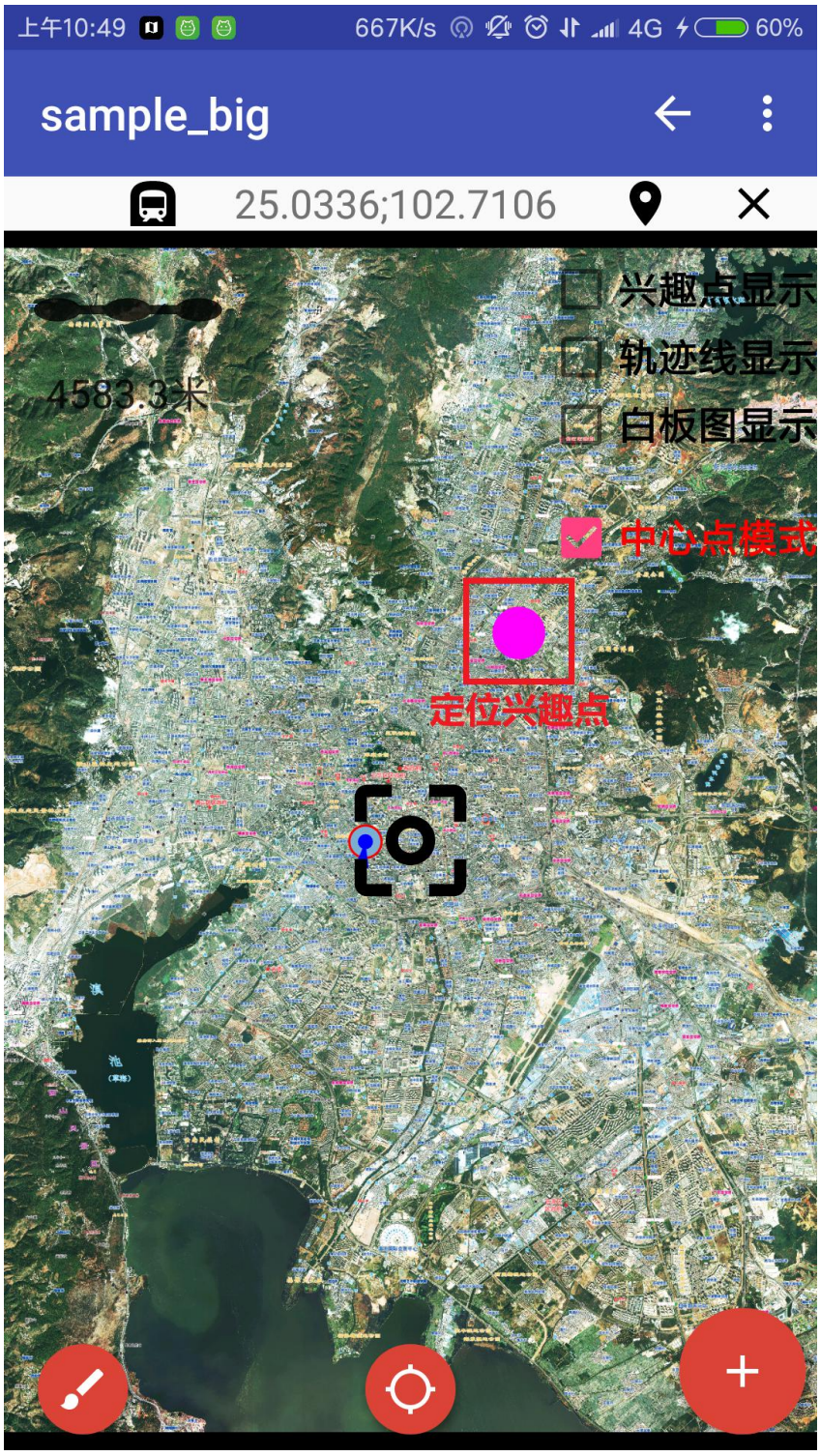
上午10:49
667K/s
4G
60%
sample_big
25.0336;102.7106
兴趣点显示
轨迹线显示
白板图显示
4583.3米
中心点模式
定位兴趣点